ЈАВНО ПРЕДУЗЕЋЕ **ПУТЕВИ СРБИЈЕ**	**Допис**	**ФМ 720.01-3**

Београд, Булевар краља Александра 282
Број: ROP-MSGI-29644-LOCH-2-HPAP-6/2019
Датум: 15.10.2019. године
Заводни број ДК-708

Предмет: Графички прилог услова за пројектовање

Поштовани,

Саставни део Услова за пројектовање број: Број: **ROP-MSGI-29644-LOCH-2-HPAP-6/2019**, је и ситуациони план достављен уз захтев за издавање услова за пројектовање – Идејно решење за изградњу саобраћајног прикључка приступног пута до блок станице 18 (БС-18) магистралног гасовода граница Бугарске – граница Мађарске, на државни пут IIБ реда бр.300, на к.п. бр. 8553 и 8491/1 К.О. Велебит, Општина Кањижа

ЈП "ПУТЕВИ СРБИЈЕ"
СЕКТОР ЗА ОДРЖАВАЊЕ ДРЖАВНИХ ПУТЕВА I И II РЕДА

ИЗВРШНИ ДИРЕКТОР
Зоран Стојисављевић, дипл.грађ.инж.

Digitally signed by Zoran Stojisavljević 308961-1104961913016
Date: 2019.10.15 12:07:27 CEST

ПОДУЖНИ ПРОФИЛ / LONGITUDINAL PROFILE

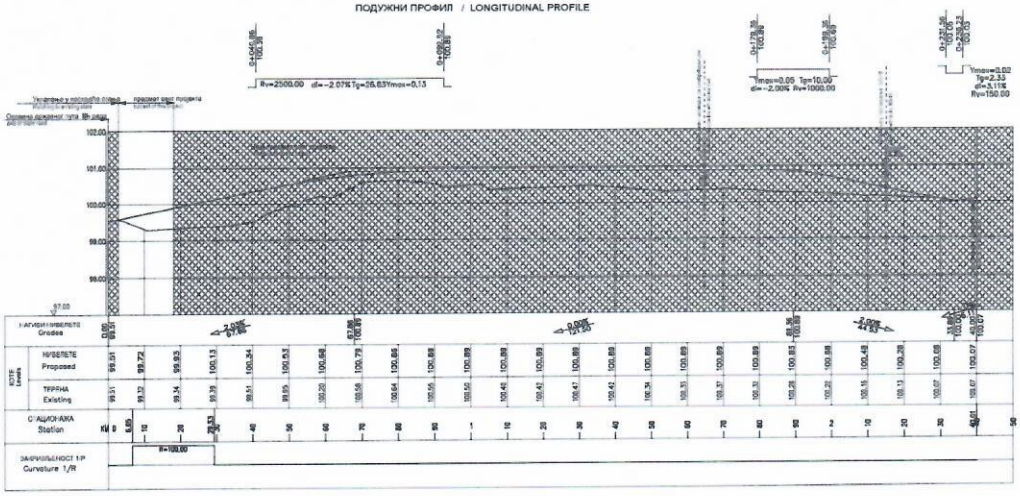

СИТУАЦИОНИ ПЛАН / LAYOUT PLAN

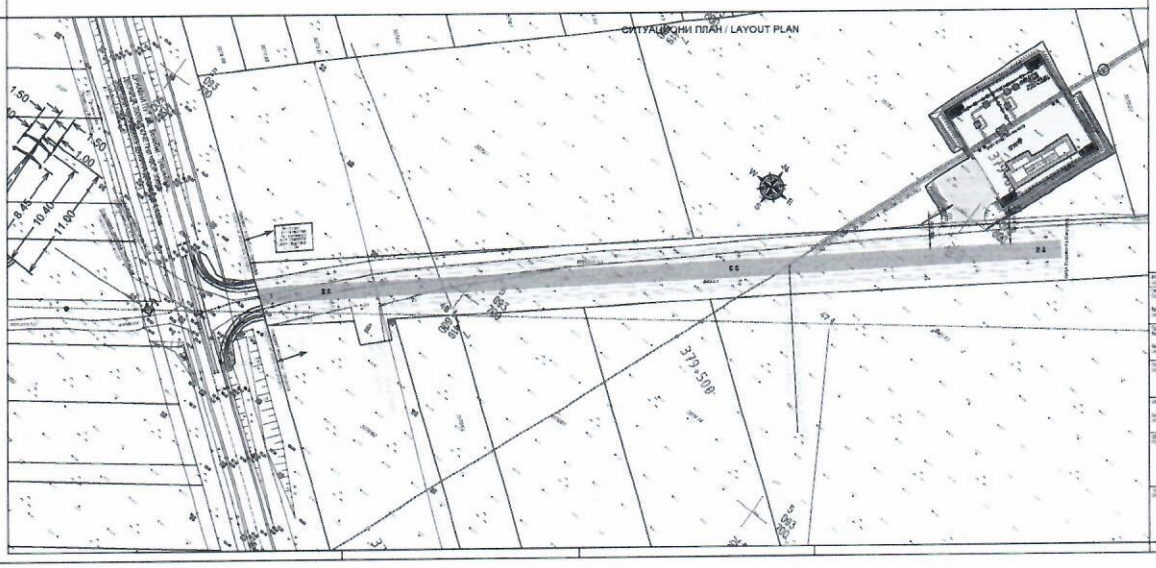

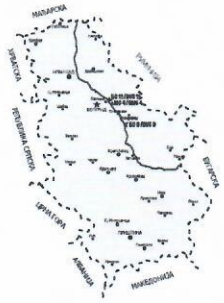

ЛЕГЕНДА/LEGEND
ПОДУЖНИ/LONGITUDINAL VIEW

Нивелета/ **Vertical alignment**

Терен/ **Terrain**

ЛЕГЕНДА/LEGEND
СИТУАЦИОН/PLAN VIEW

Осовина трасе/Нивелета/ **Horizontal alignment**

Ивица коловоза/ **Road edge**

Банкина/ **Shoulder**

Површина коловоза/ **Pavement surface**

Канал/ **Ditch**

Део посебног пројекта/ **Part of separate project**

ПАЛЕМАК - LC Nova Sad		
ИДЕЈНО РЕШЕЊЕ CONCEPTUAL SOLUTION	ИР CS	
ПРОЈЕКАТ САОБРАЋАЈНОГ ПРИКЉУЧКА ПРИСТУПНОГ ПУТА ДО БЛОКСТАНИЦЕ 18 BG-18 DESIGN OF JUNCTION FOR ACCESS ROAD TO THE BLOCK STATION 18 BG-18		
Магистрални гасовод на правцу Бугарска-граница Мађарска деоница 4 Transit Pipeline Bulgarian border-Hungarian border section 4		0-0000/18-GC-1-A-01
СИТУАЦИОНИ ПЛАН И ПОДУЖНИ ПРОФИЛ LAYOUT PLAN AND LONGITUDINAL PROFILE		

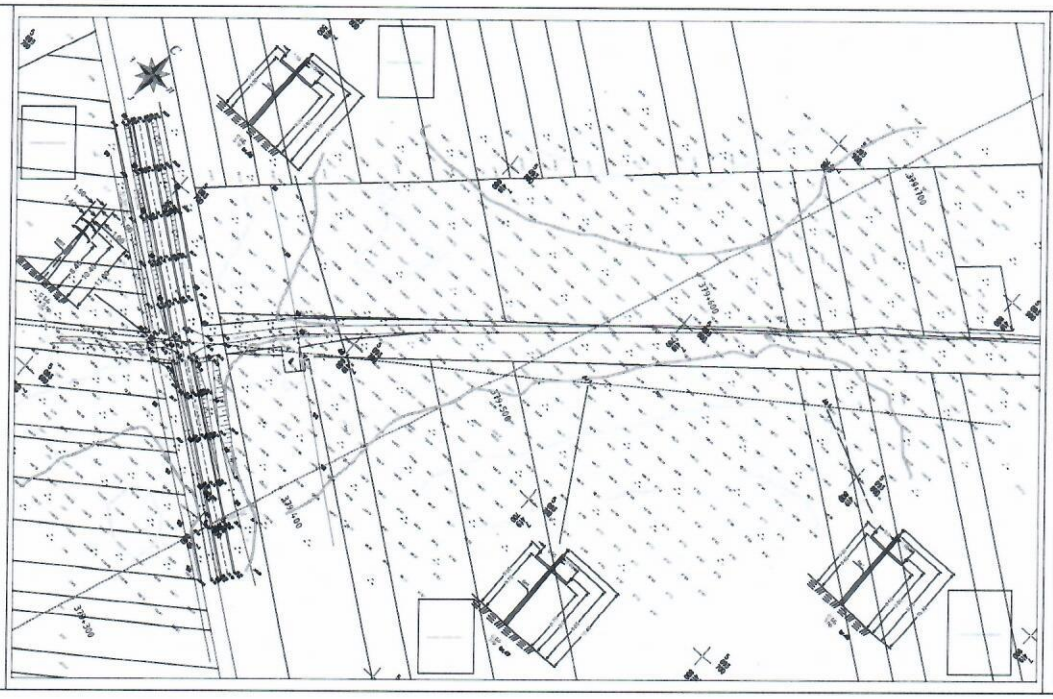

РЕПУБЛИКА СРБИЈА
РЕПУБЛИЧКИ ГЕОДЕТСКИ ЗАВОД
СЛУЖБА ЗА КАТАСТАР НЕПОКРЕТНОСТИ
КЉИЋА
К.О. ВЕЛЕБИТ

ПРИСТУПНА САОБРАЋАЈНИЦА ЗА БС_18

МАГИСТРАЛНИ ГАСОВОД (ИНТЕРКОНЕКТОР) - граница Бугарске - граница Мађарске

КАТАСТАРСКО-ТОПОГРАФСКИ ПЛАН

Размера 1:1000 *Еквидистанција 1m*

Инвеститор:

"GASTRANS, D.O.O."
ул. Народног фронта бр. 12
21000 Нови Сад

Легенда:

Стање у катастру:
Контролна тачка: K2
Култура:
Асфалтни пут:
Некатегорисани пут:
Електро мрежа:
Шахта:
Инсталације:
Границе култура:
Надморска висина: 100.04
Топографски знак:
Главна изохипса:
Помоћна изохипса:

Државни координатни систем:
Апсолутне надморске висине:

Датум: Септембар 2009.год	
Број листа:	1
Димензије листа:	290x653

Веза листова:

БС - 16

Извођач геодетских радова:

Снимио : Вулић Гаврило геом.

Оверава:

ЈАВНО ПРЕДУЗЕЋЕ ЗА ОСНОВНО ГЕОДЕТСКО ПРЕДУЗЕЋЕ
"REMEDIJA-PROJEKT" ДОО БЕОГРАД
ОДГОВОРНИ ПРОЈЕКТАНТ: Марко Ивановић, дипл.грађ.инж.
www.remedia-projekt.com

НОРМАЛНИ ПОПРЕЧНИ ПРОФИЛ НАСИП
TYPICAL CROSS SECTION EMBANKMENT

P1:50

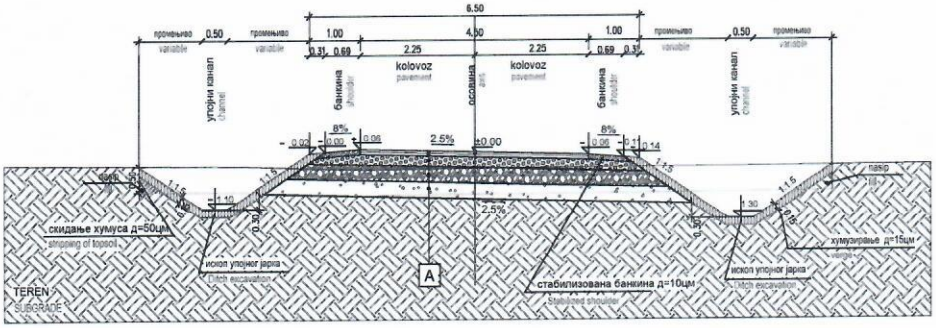

A

ЛЕГЕНДА - Коловозна конструкција
PORDNAV PAVEMENT

habajući sloj AB 11c ..... д=4 цм
Bitumen layer - AB 11c
горњи носећи слој БНС 22 сА ..... д=6 цм
Base layer - BNS 22 sA
дробљени камени агрегат 0-31мм ..... д=20 цм
Subbase layer - Crushed stone 0/31.5 mm
дробљени камени агрегат 0-63мм ..... д=30цм
Subbase layer - Crushed stone 0/63 mm
замена постељице песком ..... мин д=30цм
substitution of soil with sand

ИЗРАДИВАЧ: DESIGNER	GASTRANS LLC Novi Sad	Назив: Name	Додатак: Unit
Главни пројектант: Chief designer / Бр. лиценце: License number	Александар Ковачевић, дипл. грађ. инж. Aleksandar Kovačević, B.Sc. Civil Eng. / 315 7155 34	Печат и потпис: Stamp and signature	ИЗВОЂАЧ: CONTRACTOR: SAIPEM
Одговорни пројектант: Responsible designer / Бр. лиценце: License number	Борис Јовић-Вујадиновић, дипл. грађ. инж. Boris Jović-Vujadinović, B.Sc. Civil Eng. / 315 0191 15	Печат и потпис: Stamp and signature	
Назив врсте техничке документације: Designation of the type of technical documentation	ИДЕЈНО РЕШЕЊЕ CONCEPTUAL SOLUTION	ИДР CS	ПОДИЗВОЂАЧ: SUBCONTRACTOR:
Назив и ознака дела пројекта: Designation and title of the part of the design	ПРОЈЕКАТ САОБРАЋАЈНОГ ПРИКЉУЧКА ПРИСТУПНОГ ПУТА ДО БЛОК СТАНИЦЕ 18 БС-18 DESIGN OF JUNCTION FOR ACCESS ROAD TO THE BLOCK STATION 18 BS-18		
ОБЈЕКАТ: TRUNK:	Магистрални гасовод граница Бугарске-граница Мађарске деоница 4 Transit Pipeline Bulgarian border-Hungarian border section 4	БРОЈ ЦРТЕЖА: DWG No.:	S-0309/18-BS-18-3-П
НАЗИВ ЦРТЕЖА: DRAWING TITLE:	НОРМАЛНИ ПОПРЕЧНИ ПРОФИЛИ TYPICAL CROSS SECTIONS	ФОРМАТ ПОТИРА: FORMAT	600x297mm
		ЛИСТ: SHEET	1 од 1 / 1 of 1
		РАЗМЕРА: SCALE	1:50

ПОДУЖНИ ПРОФИЛ / LONGITUDINAL PROFILE

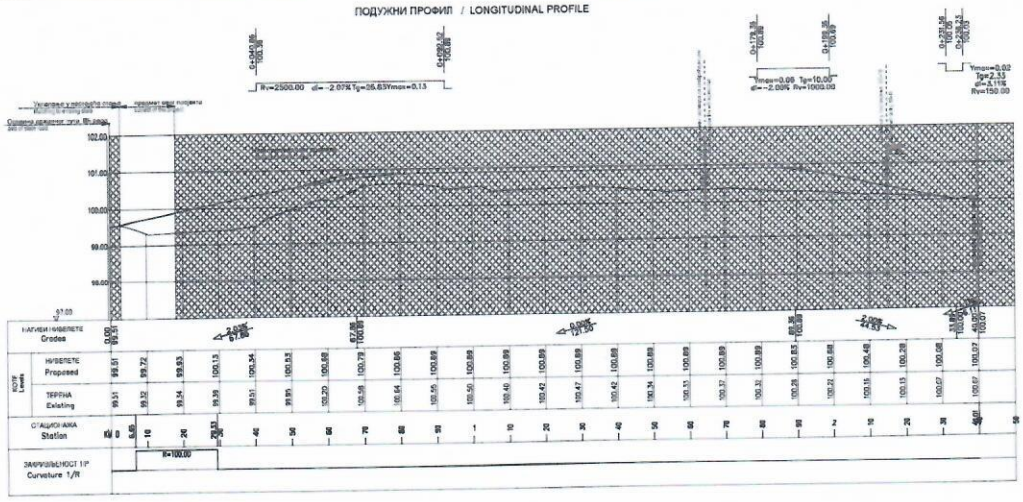

СИТУАЦИОНИ ПЛАН / LAYOUT PLAN

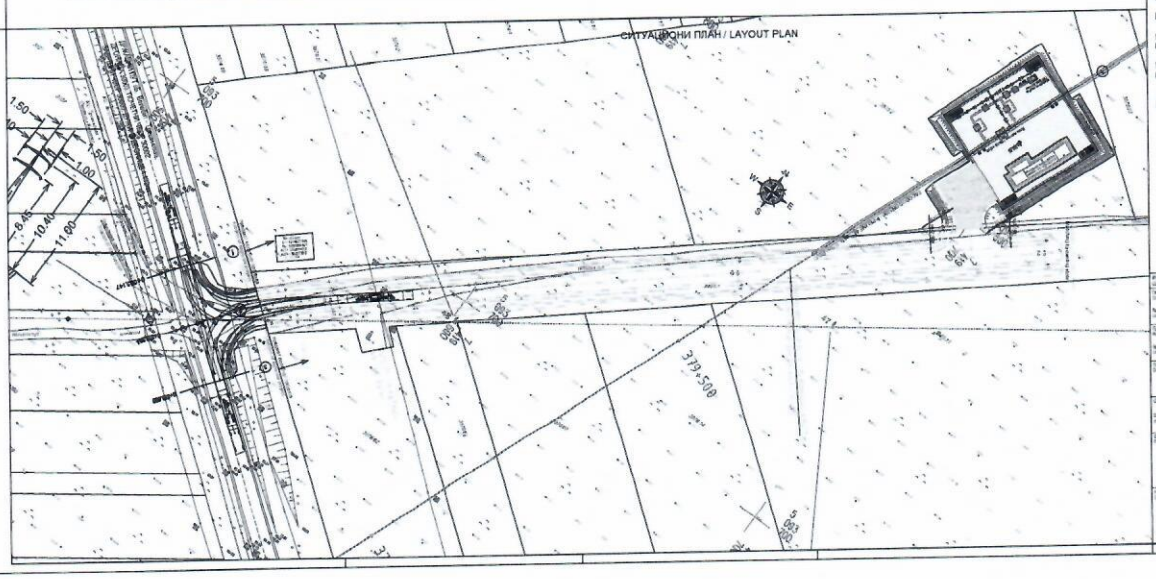

ЛЕГЕНДА/LEGEND
ПОДУЖНИ/LONGITUDINAL VIEW

Нивелета/ Vertical alignment

Терен/ Terrain

ЛЕГЕНДА/LEGEND
СИТУАЦИОНИ/PLAN VIEW

Осовина на коловозот/ Horizontal alignment

Ивица на коловоз/ Road edge

Банкина/ Shoulder

Површина на коловоз/ Pavement surface

Канал/ Ditch

Дел од посебен проект/ Part of seperate project

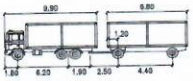

LWA – A6 meters

First Part Width	: 2.50	Lock to Lock Time	: 6.0
Trailer Width	: 2.50	Steering Angle	: 38.1
First Part Track	: 2.50	Articulating Angle	: 70.0
Trailer Track	: 2.50		

DASTRANS LLC Novi Sad

IDEJNO REŠENJE
CONCEPTUAL SOLUTION

PROJEKAT CASPRA/AUTOPUT TIRANA-PRIŠTINA-NIŠ
TIPA DO SEGMENTA UE 19 BC-08
DESIGN OF JUNCTION FOR ACCESS ROAD
TO THE BLOCK STATION MOBILCA

Multimodalni koridor broj 8 na Balkanu – pravac Mediteran
Transit Pan-Balkan corridor 8 – Adriatic corridor
section 4

D-0000/18-BC-18-01

СИТУАЦИОНИ ПЛАН И ПОДУЖНИ ПРОФИЛ

LAYOUT PLAN AND LONGITUDINAL PROFILE

1 0+003.14



| | | |

ИНВЕСТИТОР LLC's	GASTRANS LLC Novi Sad		Датум date
Главни пројектант Chief designer	Александар Клисић, дипл. грађ. инж. Alexander Klisić, B.Sc. Civil Eng.	Печат и потпис Stamp and signature	ИЗВАЂАЧ CONTRACTOR
Одговорни пројектант Responsible designer	Татјана Јакшић Стојановић, дипл. грађ. инж. Tatjana Jakšić Stojanović, B.Sc. Civil Eng.	Печат и потпис Stamp and signature	SAIPEM
Врста и назив техничке документације Description of the type of technical documentation	ИДЕЈНО РЕШЕЊЕ CONCEPTUAL SOLUTION	ИДР CS	ПОДИЗВАЂАЧ SUBCONTRACTOR
Ознака и назив дела пројекта Designation and title of the part of the design	ПРОЈЕКАТ САОБРАЋАЈНОГ ПРИКЉУЧКА ПРИСТУПНОГ ПУТА ДО БЛОК СТАНИЦЕ 18 БС-18 DESIGN OF JUNCTION FOR ACCCESS ROAD TO THE BLOCK STATION 18 BS-18		
ОБЈЕКАТ PROJECT	Магистрални гасовод граница Бугарска-граница Мађарска деоница 4 Transit Pipeline Bulgarian border-Hungarian border section 4		БРОЈ ЦРТЕЖА DWG No. S-0906/18-BS_18-10.3
НАЗИВ ЦРТЕЖА DRAWING TITLE	ШИРИ СИТУАЦИОНИ ПРИКАЗ ЛОКАЦИЈЕ ПРИКЉУЧАКА		ФОРМАТ ПУТАЊА FORMAT 600x297mm
			ЛИСТ SHEET 1 od 1 / 1 of 1
			РАЗМЕРА SCALE 1:-

Подужни профил државног пута IIБ реда
Layout plan of state road

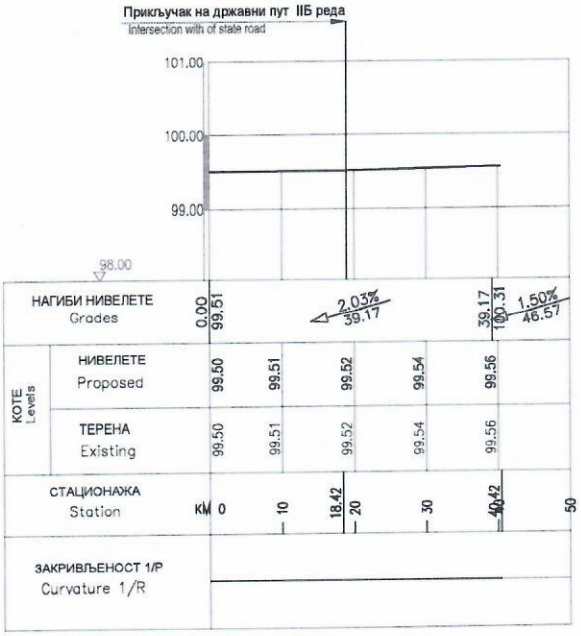

ЛЕГЕНДА/LEGEND:
ПОДУЖНИ/ LONGITUDINAL VIEW

Нивелета/
Vertical alignment _____

Терен/ Terrain _____

ИНВЕСТИТОР: CLIENT:	GASTRANS LLC Novi Sad	Налог: Job: -	Јединица: Unit: -
Главни пројектант: Chief designer:	Александар Китановић, дипл. грађ. инж. Aleksandar Kitanović, B.Sc. Civil Eng.	Печат и потпис: Stamp and signature:	ИЗВОЂАЧ: CONTRACTOR: SAIPEM
Број лиценце: License number:	315 7156 04		
Одговорни пројектант: Responsible designer:	Тијана Јакшић Царевић, дипл. грађ. инж. Tijana Jakšić Carević, B.Sc. Civil Eng.	Печат и потпис: Stamp and signature:	
Број лиценце: License number:	315 D151 15		
Ознака врсте техничке документације: Designation of the type of technical documentation:	ИДЕЈНО РЕШЕЊЕ CONCEPTUAL SOLUTION	ИДР CS	ПОДИЗВОЂАЧ: SUBCONTRACTOR: MERIDIJAN PROJEKT
Ознака и назив дела пројекта: Designation and title of the part of the design:	ПРОЈЕКАТ ПРИСТУПНОГ ПУТА ДО БЛОК СТАНИЦЕ 16 БС-16 DESIGN OF ACCESS ROAD TO THE BLOCK STATION 16 BS-16		
ОБЈЕКАТ: FACILITY:	Магистрални гасовод граница Бугарске-граница Мађарске деоница 4 Transit Pipeline Bulgarian border-Hungarian border section 4		БРОЈ ЦРТЕЖА: DWG No.: S-0309/18-BS_18-10.5
НАЗИВ ЦРТЕЖА: DRAWING TITLE:	ПОДУЖНИ ПРОФИЛ LONGITUDINAL PROFILE		ФОРМАТ ПАПИРА: FORMAT: 600x297mm ЛИСТ: SHEET: 1 од 1 / 1 of 1 РАЗМЕРА: SCALE: 1:500